






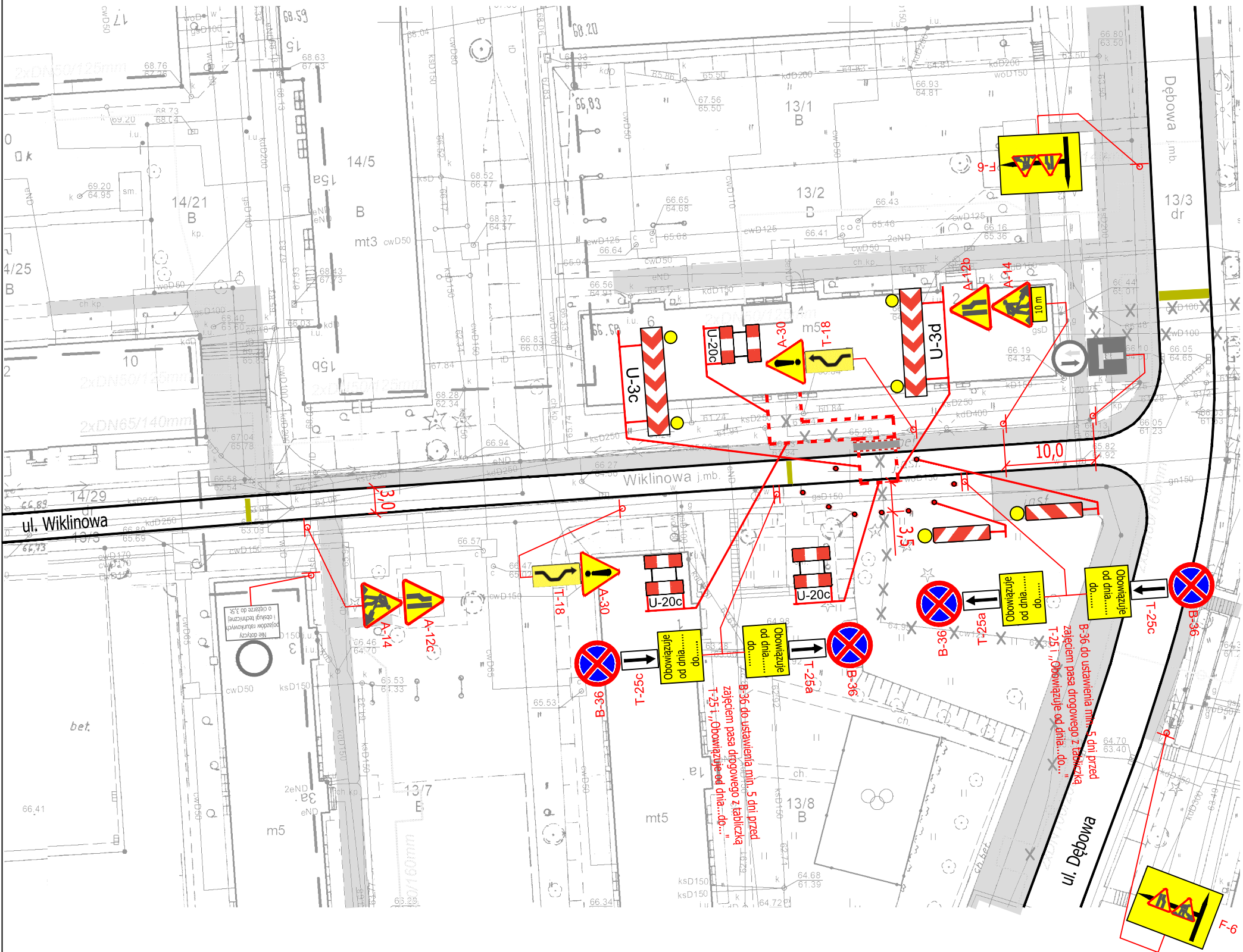


Legenda :

-  - proj. znaki drogowe
-  - istn. znaki drogowe,
-  - istn. oznakowanie poziome,
-  - fragment istn. chodników,
-  - proj. sieć ciepła (wykop otwarty),
-  - proj. kładka dla pieszych U-28,
-  - proj. płyta przejazdowa

UWAGA !

Wykopy bezwzględnie, dodatkowo, wygrodzić ogrodzeniem/płotkami zabezpieczającymi o wys. min. 1,5 m.



Temat :	BUDOWA WYSOKOPARAMETROWEJ SIECI CIEPLNEJ WRAZ Z PRZYŁĄCZAMI W RAMACH LIKWIDACJI WĘZŁA GRUPOWEGO W 6162 ZLOKALIZOWANEGO PRZY ULICY WIKLINOWEJ 5 W POZNANIU	
Tytuł rysunku :	PLAN SYTUACYJNY - ETAP XVII TYMCZASOWA ORGANIZACJA RUCHU NA CZAS LIKWIDACJI SIECI W ULICY WIKLINOWEJ	
Data opracowania : 01.2024	Skala : 1 : 500	RYS. 17.1